


Nogales- Puchuncaví

 ALEATICA

Folio:



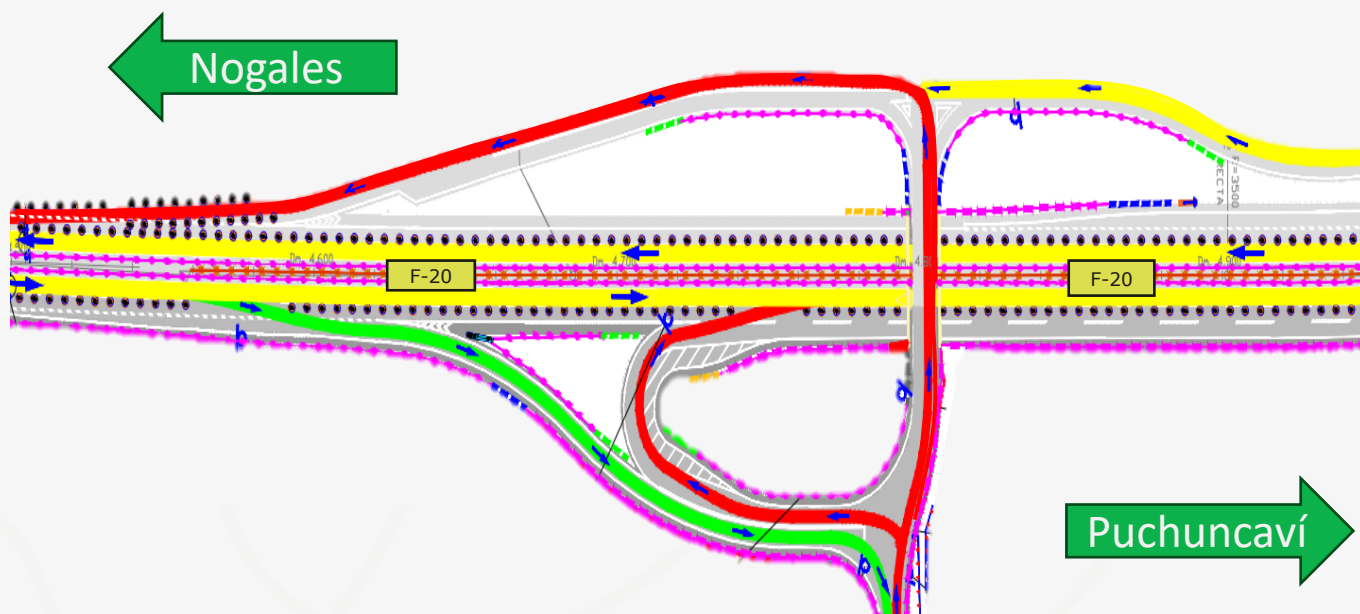
Informativo



MAYO 2026

DESVÍO DOBLES CALZADAS KM 2,6 – 11,3.

La **Sociedad Concesionaria Nuevo Camino Nogales-Puchuncaví** presenta el esquema de gestión de tráfico entre los kilómetros 2,6 – 11,3 contemplado para demarcación vial, instalación barreras doble onda e instalación de valla segregatoria



Con la nueva gestión de tránsito, los vehículos podrán circular por la ruta F-20 utilizando las pistas rápidas, tanto hacia Nogales como hacia Puchuncaví.

En dirección Nogales–Puchuncaví, los vehículos pueden ingresar a la Agrícola El Carmen por el kilómetro 4,6 o bien continuar hasta la estructura para efectuar el retorno hacia Nogales. Por su parte, en sentido Puchuncaví–Nogales, el acceso se realiza por el kilómetro 5,9, continuando hasta la estructura habilitada para realizar el retorno.

Para más información:

600 006 2005 | www.nogalespuchuncavi.cl | @CaminoNP


Nogales- Puchuncaví

Folio:



 ALEATICA

Informativo



MAYO 2026

DESVÍO DOBLES CALZADAS KM 2,6 – 11,3.

Para los vehículos que transitan en sentido Nogales–Puchuncaví y deseen retornar hacia Nogales pasando previamente por la plaza de peaje ubicada en el kilómetro 6,6, el retorno deberá realizarse en Cumbre, a la altura del kilómetro 11,3.



 **Fecha:** Semana 11 mayo.
 **Horario:** 24:00 horas.

Agradecemos su comprensión y paciencia durante este proceso de construcción.

Para más información:

600 006 2005 | www.nogalespuchuncavi.cl | @CaminoNP